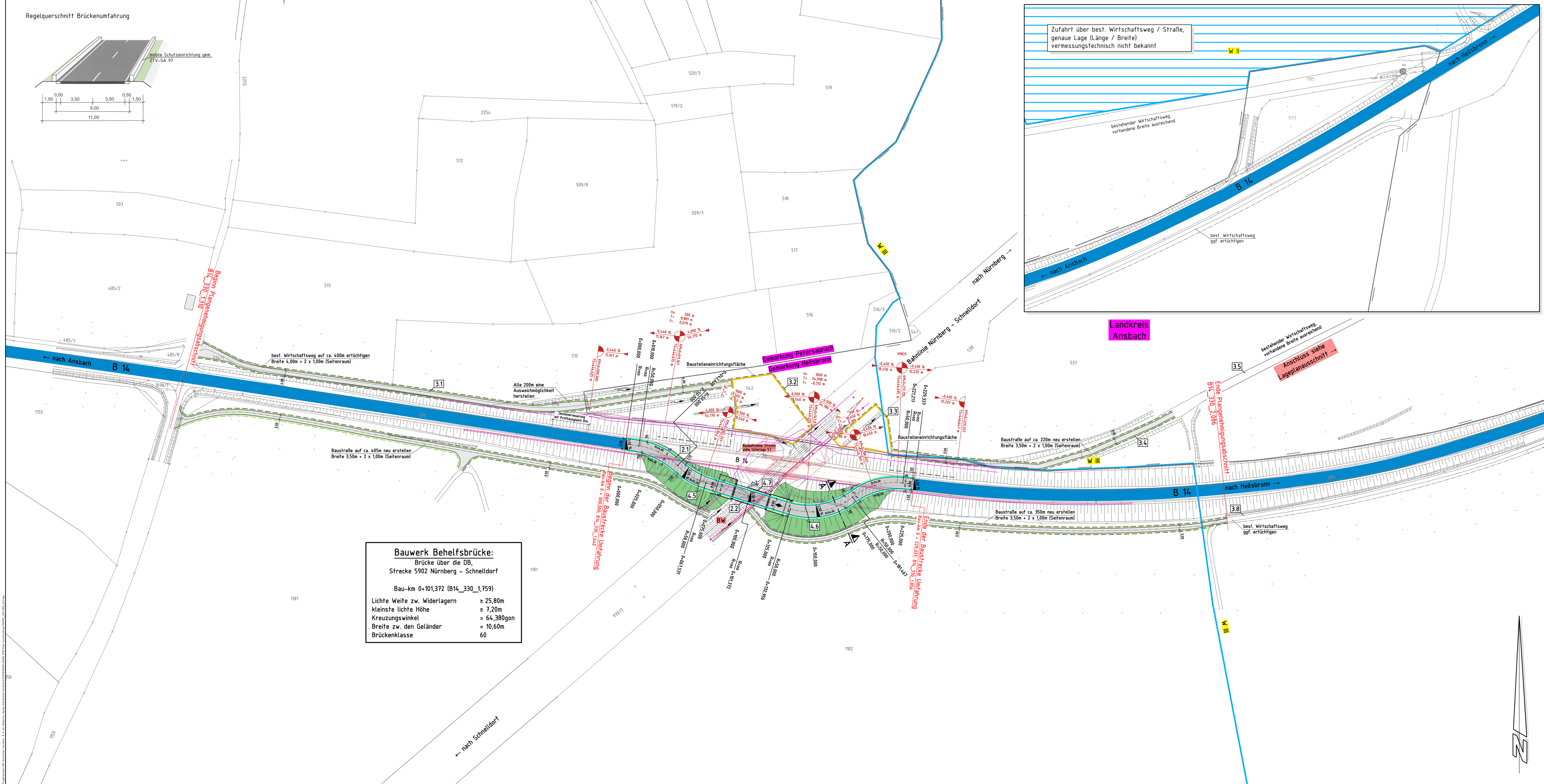
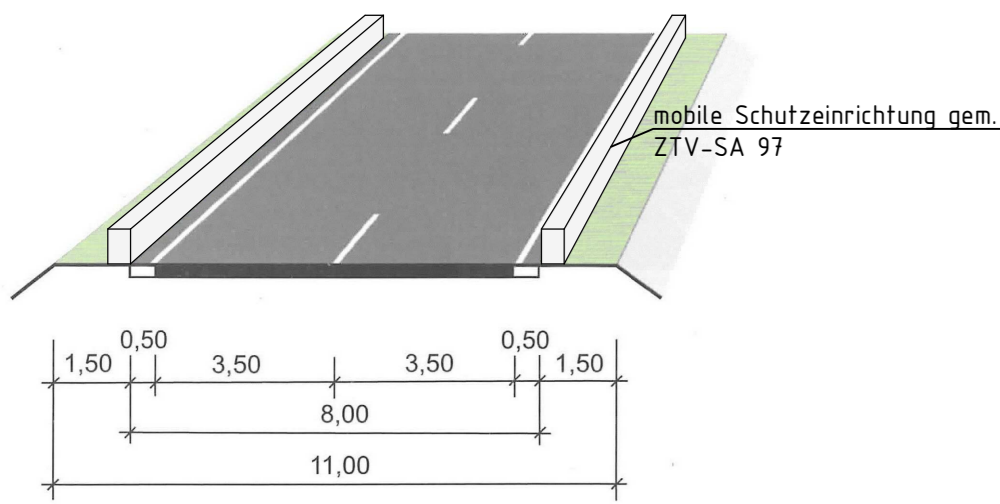
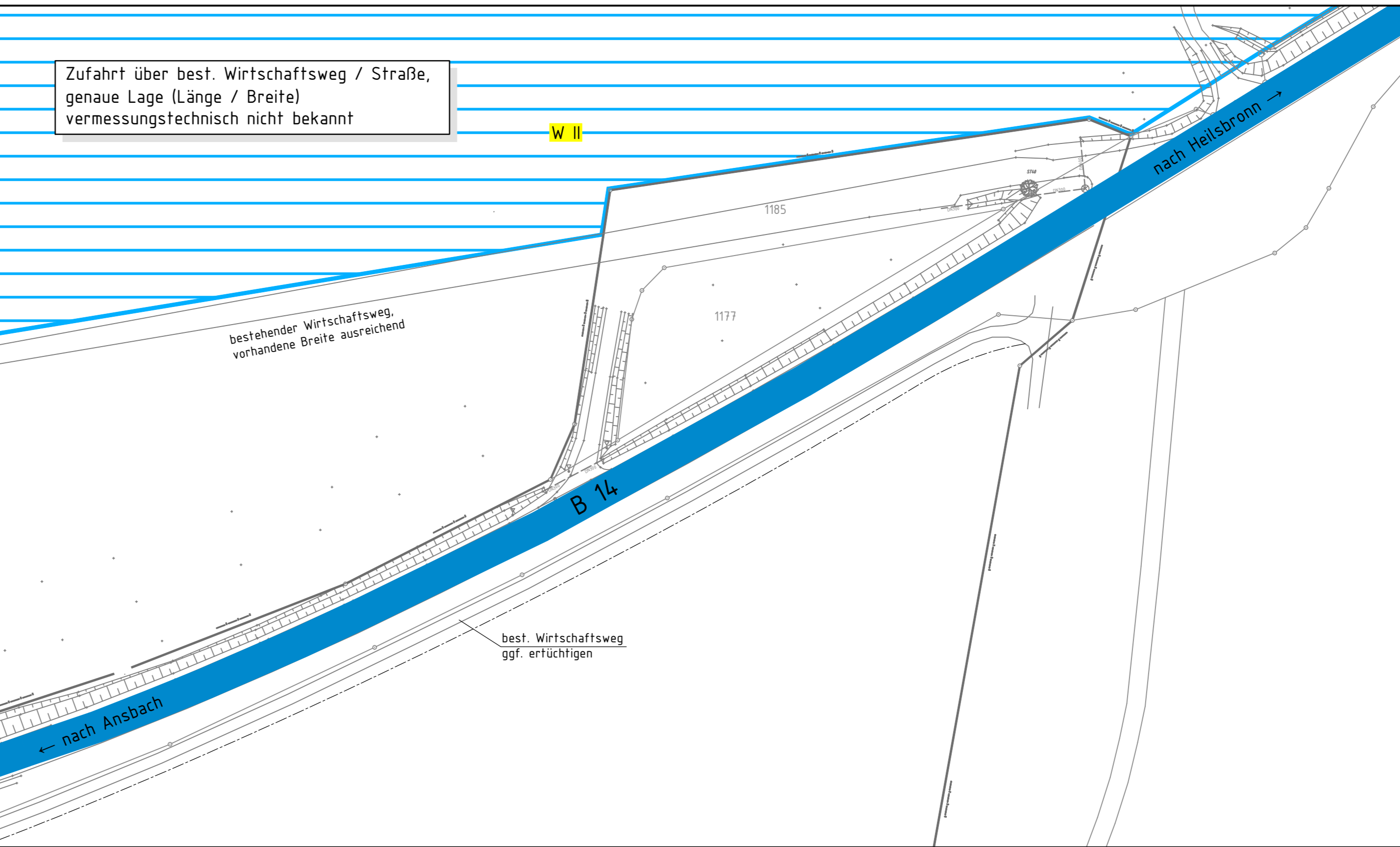


Regelquerschnitt Brückenumfahrung



**Bauwerk Behelfsbrücke:**  
 Brücke über die DB,  
 Strecke 5902 Nürnberg - Schnelldorf  
 Bau-km 0+101,372 (B14\_330\_1,759)  
 Lichte Weite zw. Widerlagern = 25,80m  
 Kleinste lichte Höhe = 7,20m  
 Kreuzungswinkel = 64,380gon  
 Breite zw. den Geländer = 10,60m  
 Brückenklasse 60



### Zeichenerklärung

<b>Planung</b>	Fahrbahn mit Achse	Neigungsbrechpunkt mit Angabe von Ausrichtungshalbmesser, Längsneigung und Abstand zum nächsten Neigungsbrechpunkt
Baustraße	Dammböschung	Gradientenhochpunkt
Behelfsbrücke		2,50 % Querneigung
<b>Regelungsverzeichnis</b>	<b>Sonstiges</b>	
1	Nr. im Regelungsverzeichnis	oB ohne Bordstein
		passive Schutzeinrichtung gem. ZTV-SA
		Baummaßnahme Strecke
		Baufeldgrenze
		Fahrbahnbegrenzung (Sommerstr. Mittel)
<b>Straßennetz</b>	<b>Versorgungseinrichtungen</b>	
B 14	Bundesstraße	Fernmeldeleitung
	vorhanden	Fernmeldeleitung Freileitung
		US 5th Signalkabel
		Steuerkabel
		NGN Fiber Network KG
<b>Verwaltung</b>	<b>Schutzgebiete</b>	Natur, Landschaft, Wasser
22	Gebäude mit Hausnummer	W III Wasserschutzzone III
	Grenzpunkt aus Kataster	
	Flurstücksgrenze	
57	Flurstücksnummer	
	Gemarkungsgrenze	

1 2

Staatliches Bauamt Ansbach		bearbeitet: ----	
Würzburger Landstraße 22 91522 Ansbach		gezeichnet: ----	
Tel.: 0918 9895-0, Fax: 0918 9895-1104, E-Mail: poststelle@ebaam.bayern.de		geprüft: ----	
		PSP Nr.: ----	
		Projekt: ----	
Nr.	Art der Änderung	Datum	Zeichen

## AUSSCHREIBUNGSPLAN

Straßenbauverwaltung Freistaat Bayern Staatliches Bauamt Ansbach Straße / Abschnitt Nr. / Station: B 14_330_1,310-2,086 PROJIS - Nr.:	Unterlage / Blatt - Nr.: 5 / 2 Lageplan - bauzeitliche Umfahrung Maßstab: 1 : 1.000
<b>B14, Ersatzneubau DB-Brücke bei Heilsbronn</b>	
Ansbach, den 22.03.2018 Staatliches Bauamt Ansbach <i>Schmitt</i> Schmitt, lfd. Baudirektor	