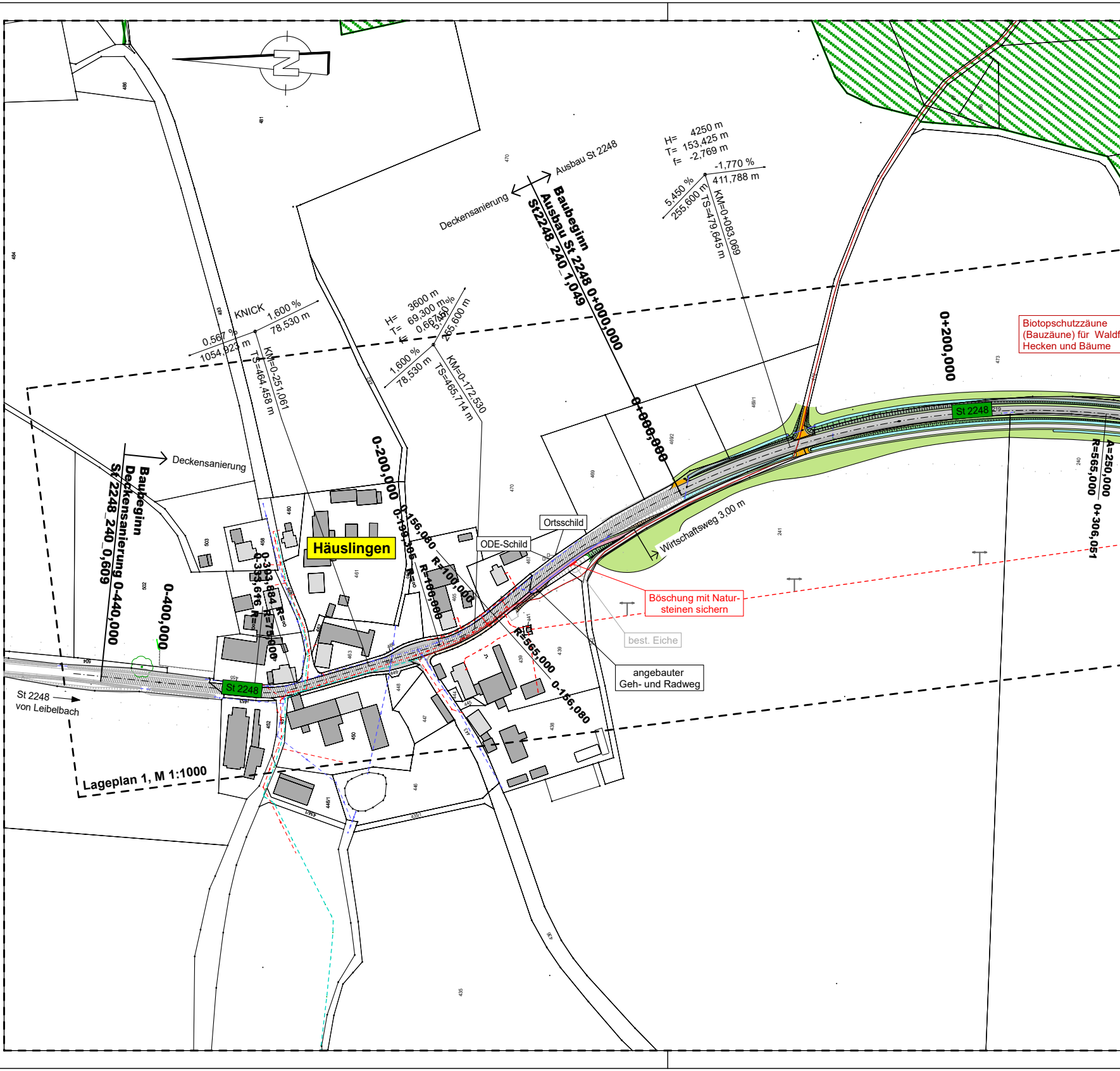

Lageplan 1, M 1:1000
Häuslingen
St 2248
St 2248
St 2248 von Leibelbach
Baubeginn Ausbau St 2248 0+000,000
St2248_240_1,049
Ausbau St 2248
Deckensanierung
Baubeginn Deckensanierung 0-440,000
St 2248_240_0,609
Deckensanierung
0+000,000
0+200,000
0+306,051
0-200,000
0-400,000
0-156,080
0-199,305
0-156,080
0-393,884
0-333,616
R=565,000
R=565,000
A=250,000
R=100,000
R=100,000
R=750,000
R=∞
R=∞
R=∞
KNICK
0,567 %
1054,923 m
1,600 %
78,530 m
KM=0-251,061
TS=464,458 m
H= 3600 m
T= 69,300 m
f= 0,667 m
1,600 %
78,530 m
5,450 %
255,600 m
KM=0-172,530
TS=465,714 m
H= 4250 m
T= 153,425 m
f= -2,769 m
5,450 %
255,600 m
-1,770 %
411,788 m
KM=0+083,069
TS=479,645 m
Ortsschild
ODE-Schild
Wirtschaftsweg 3,00 m
Böschung mit Natursteinen sichern
best. Eiche
angebauter Geh- und Radweg
Biotopschutzzäune (Bauzäune) für Waldf Hecken und Bäume

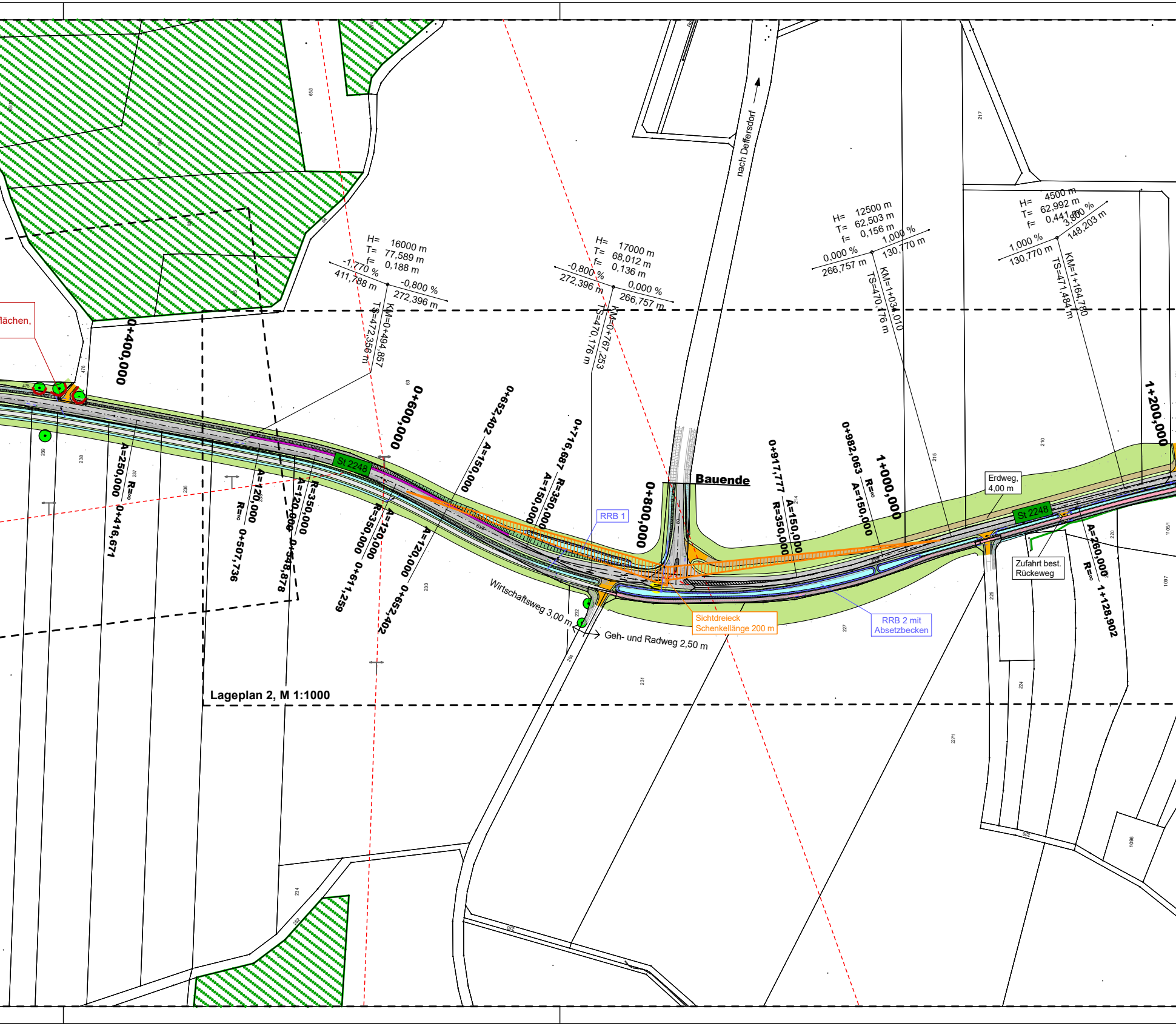
flächen,
0+400,000
H= 16000 m
T= 77,589 m
f= 0,188 m
-1,770 %
411,788 m
-0,800 %
272,396 m
TS=472,356 m
KM=0+494,857
0+600,000
0+652,402
A=150,000
H= 17000 m
T= 68,012 m
f= 0,136 m
-0,800 %
272,396 m
0,000 %
266,757 m
TS=470,176 m
KM=0+767,253
0+716,687
A=150,000
R=350,000
A=250,000
R=∞
0+416,671
A=120,000
R=∞
0+507,736
A=120,000
R=350,000
0+548,878
R=350,000
A=120,000
0+611,259
A=120,000
0+652,402
St 2248
nach Deffersdorf
Bauende
0+800,000
RRB 1
Wirtschaftsweg 3,00 m
Geh- und Radweg 2,50 m
Sichtdreieck
Schenkellänge 200 m
Lageplan 2, M 1:1000
H= 12500 m
T= 62,503 m
f= 0,156 m
0,000 %
266,757 m
1,000 %
130,770 m
TS=470,176 m
KM=1+034,010
H= 4500 m
T= 62,992 m
f= 0,441 m
1,000 %
130,770 m
3,800 %
148,203 m
TS=471,484 m
KM=1+164,780
0+917,777
A=150,000
R=350,000
0+982,063
R=∞
A=150,000
1+000,000
1+200,000
Erdweg,
4,00 m
St 2248
Zufahrt best.
Rückeweg
A=260,000
R=∞
1+128,902
RRB 2 mit
Absetzbecken
653
476
475
239
238
237
236
235
63
233
232
231
234
214
215
216
210
217
220
225
224
227
11051
1097
1096

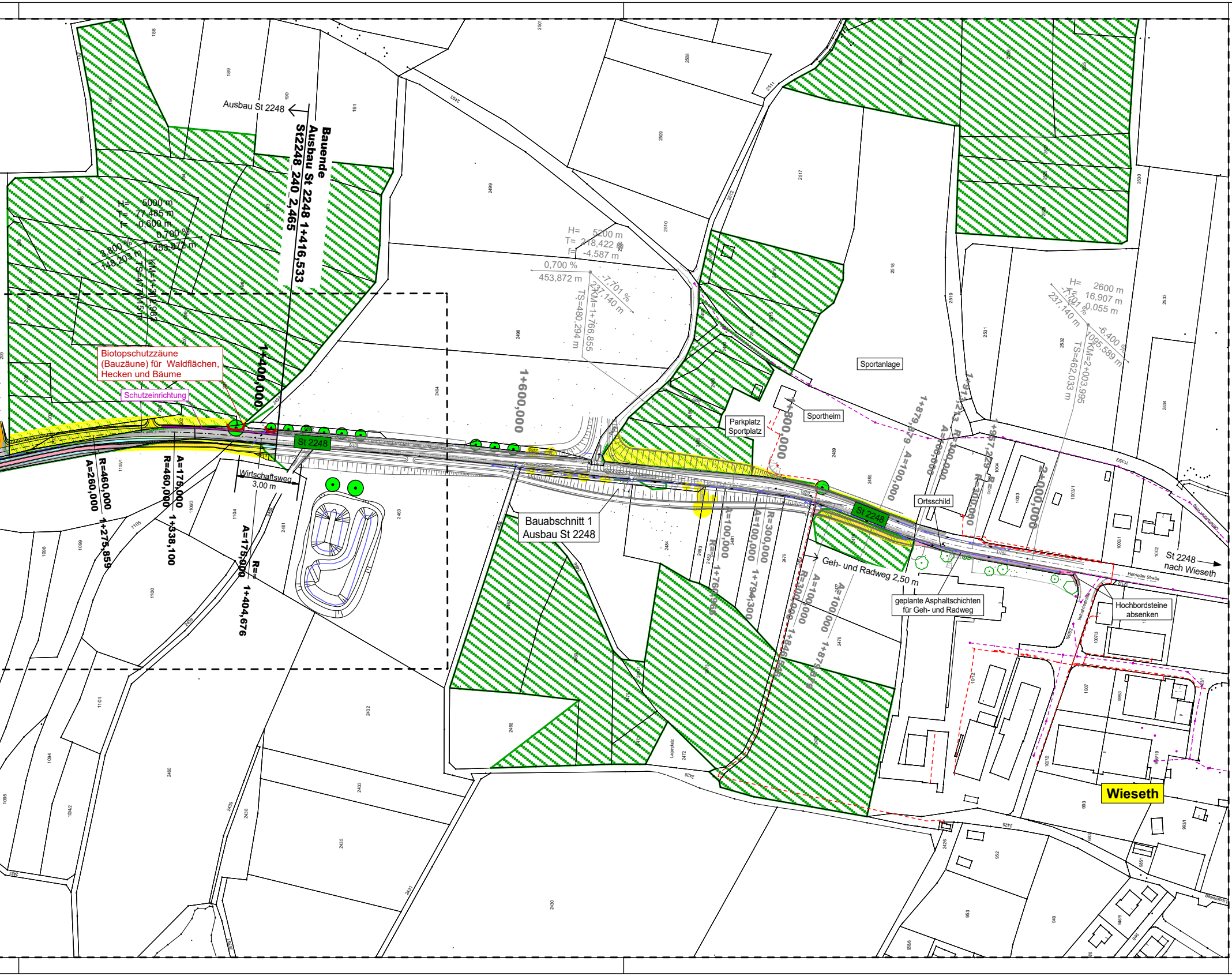
Ausbau St 2248
Bauende
Ausbau St 2248 1+416,533
St2248 240 2,465
H= 5000 m
T= 77,485 m
f= 0,600 m
0,700 %
453,872 m
3,800 %
748,203 m
Biotopschutzzäune (Bauzäune) für Waldflächen, Hecken und Bäume
Schutzeinrichtung
1+400,000
St 2248
R=460,000
A=260,000
1+275,859
R=460,000
A=175,000
1+338,100
Wirtschaftsweg
3,00 m
A=175,000
R=∞
1+404,676
H= 5200 m
T= 218,422 m
f= -4,587 m
0,700 %
453,872 m
-7,701 %
237,140 m
KM=1+766,855
TS=480,294 m
1+600,000
Bauabschnitt 1
Ausbau St 2248
Parkplatz
Sportplatz
1+800,000
Sportheim
Sportanlage
A=100,000
R=300,000
A=100,000
1+794,300
1+760,960
1+879,579
A=100,000
R=300,000
1+957,229
R=∞
2+000,000
H= 2600 m
T= 16,907 m
f= 0,055 m
-7,701 %
237,140 m
-6,400 %
1095,589 m
KM=2+003,995
TS=462,033 m
Ortsschild
St 2248
Geh- und Radweg 2,50 m
geplante Asphaltschichten für Geh- und Radweg
Hochbordsteine absenken
St 2248 nach Wieseth
Herrieder Straße
Industriestraße
Wieseth

Zeichenerklärung

Planung

- Fahrbahn mit Achse und Fahrsteifenaufteilung
- Bankett
- Radweg
- Wirtschaftsweg
- Feldzufahrten
- Schotterweg
- Straßennebenfläche / Grünfläche
- Dammböschung
- Einschnittsböschung
- Mulde
- best. Mulde
- Fahrbahnteiler (gepflastert)
- Biotopschutzzäune (Bauzäune)

H = 15000 m
T = 362,155 m
f = 4372 m
KM = 0+601,335
TS = 415,868 m

- Neigungsbrechpunkt mit Angabe von Ausrundungshalbmesser, Tangentenlänge, Stichhöhe, Bau-km und Höhe Tangentenschnittpunkt

1,500 % 531,000 m — 0,700% 725,000 m

- Längsneigung und Abstand zum nächsten Neigungsbrechpunkt geplante Fahrbahn
- Gradientenhochpunkt
- Gradiententiefpunkt
- 2,50% Querneigung
- Planung Baum / Hecke
- Bestand Baum / Hecke
- Sichtdreiecke, Schenkellänge 200 m
- Stützmauer mit Holmgeländer
- Schutzeinrichtung

Verwaltung

- Flurstücksgrenze
- *264* Flurstücksnummer
- 4 Haupt- und Nebengebäude

Sonstiges

- Baumfällung / Heckenrodung
- Rodungsflächen
- Waldflächen

Entwässerung

vorhanden	geplant	
		Rohrdurchlass mit Böschungsstück
		Huckepackleitung mit Sammelleitung Sb;DN300 und Vollsickerrohr PEHD;DN150
		Ablaufschacht
		Teilsickerrohr PEHD;DN150 mit Kontrollschacht
		Sammelleitung Sb;DN300
		Mischwasserkanal

Versorgungseinrichtungen

vorhanden	geplant		vorhanden	geplant	
		Stromleitung			Breitband
		Wasserleitung			Telekom

Entwurfsbearbeitung:		Datum	Zeichen
Ingenieurbüro Heller GmbH Schernberg 30 | 91567 Herrieden | Tel.: 09825/9296-0 Fax: -50 Internet: www.ib-heller.de | E-Mail: info@ib-heller.de Bauleitplanung Straßenbau Abwasserbeseitigung/ Wasserversorgung Vermessung/Geoinformation	bearbeitet	Juni 2020	Reif
	gezeichnet	Juni 2020	Bilert
	geprüft		Heller

Nr.	Art der Änderung	Datum	Zeichen

Freistaat Bayern
Staatliches Bauamt Ansbach
Würzburger Landstraße 22, 91522 Ansbach, Tel. 0981/8905-0, Fax 0981/8905-1104, E-Mail poststelle@stbaan.bayern.de

Unterlage		8.1
Blatt Nr.		-
	Datum	Zeichen
-	-	-
-	-	-
geprüft		Fechner

Entwurf

Oberbauerneuerung der St 2248
mit Neubau eines Geh- und Radweges
Leibelbach - Wieseth
Abschnitt: Häuslingen - Wieseth
St2248_240_0,609 - St2248_240_2,465
2. Bauabschnitt

Übersichtslageplan, BA 2

Maßstab 1:2500

Aufgestellt: Ansbach, den ....
Staatliches Bauamt

Fechner, Bauoberrat

2016387/Übersichtslageplan_Entwurf_BA2.PLT

Geobasisdaten: © Bayerische Vermessungsverwaltung (Darstellung der Flurkarte als Eigentumsnachweis nicht geeignet)

CARD/1