



Staatsstraße 2252  
Bad Windsheim – Markt Erlbach

## Ortsumgehung Linden

**Bürgerinformation in Linden am 26.03.2019  
zum aktuellen Stand der Planung**

Herr Ott, Herr Fichtner, Herr Ulrich Staatliches Bauamt Ansbach  
Frau Rentsch Büro arc.grün Kitzingen



# Inhalt

- **aktueller Stand der Planung - Werner Ott**
- **Vorstellung der landschaftspflegerischen Bestandsaufnahme und Ausgleichsplanungen - Gudrun Rentsch, arc.grün**
- **Weiteres Vorgehen**



## Bisherige Planungsschritte

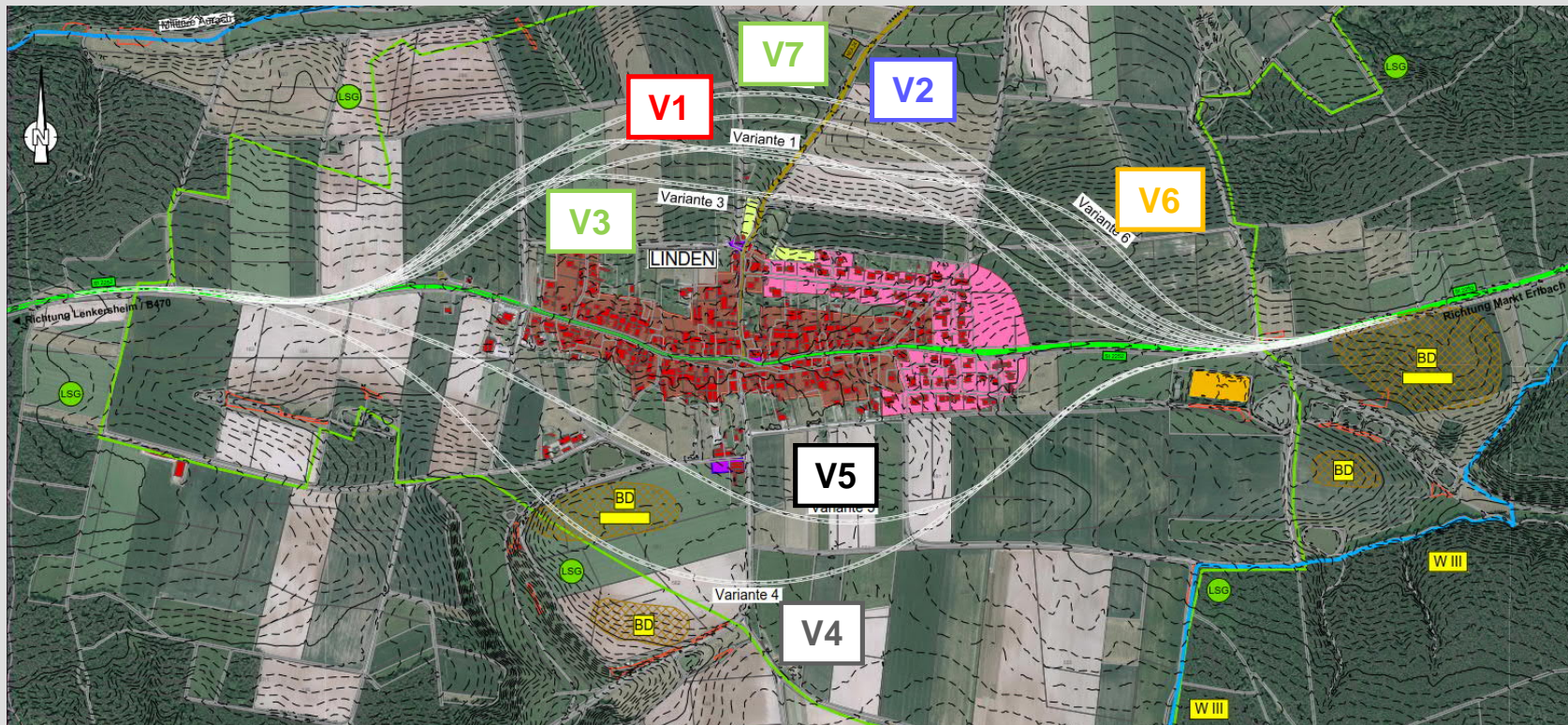
- **Planungsraumanalyse 2017**
- **Erste Linienvarianten 2017**
- **Bürgerversammlung vom 17.11.2017**
- **Weiterentwickeln der Linien (u.a. Bürgergruppe)**
- **Abstimmung mit Behörden und Ministerium**
- **Bürgerversammlung vom 09.05.2018 → Variante 7b**
- **Landschaftspflegerische Bestandsaufnahme und Überlegungen zum Ausgleich (Artenschutz und sonstige Kompensation) → Frau Rentsch**
- **Abstimmung mit Höherer Naturschutzbehörde**
- **Wir brauchen Flächen!**



# Trassenvarianten

Denkbare Linien (Stand Mai 2018)

5 im Norden und 2 im Süden mit Baulängen zwischen 1.950 m und 2.550 m



Beauftragtes Ingenieurbüro: Weyrauther, Bamberg



## Vorzugsvariante – Variante 7 mit Kreisverkehr → 7b

**Grunderwerb für Trasse: ca. 5,5 ha**



**Beauftragtes Ingenieurbüro: Weyrauther, Bamberg**



## Durchgeführte Abstimmungen

- Landratsamt NEA, Sachgebiet Tiefbau
- Amt für Ernährung, Landwirtschaft und Forsten
- Regierung von Mittelfranken
- Bayerisches Bauministerium
- Gemeindeverwaltung Markt Erlbach

→ **Vorgeschlagene Variante 7b**

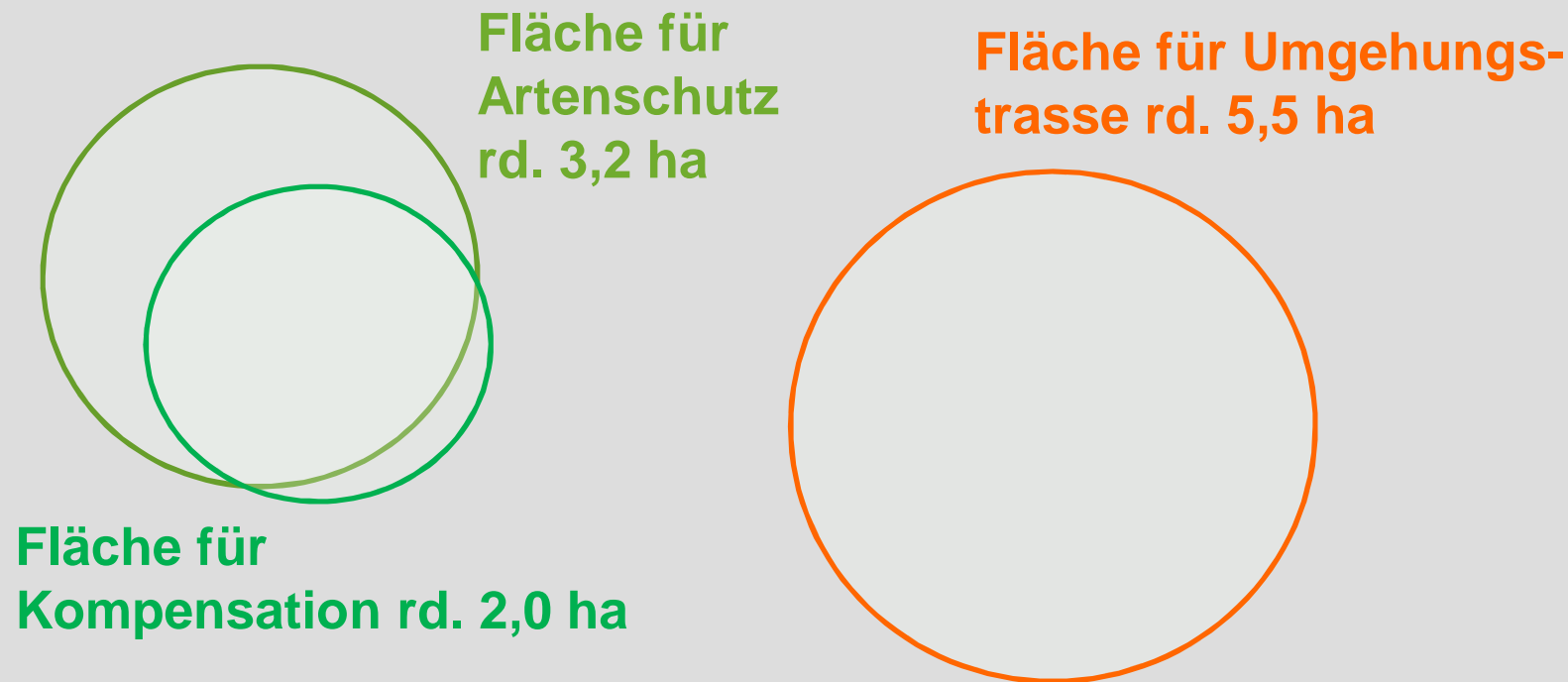
**Mit Höherer Naturschutzbehörde im Januar 2019**

→ Variante 7b durchführbar, wenn Flächen für den Artenschutz ausgleich bereitstehen



## Weiteres Vorgehen

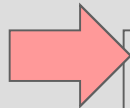
- Flächenbedarf für Kompensationsmaßnahmen 2 ha
- Flächenbedarf für den Artenschutz 3,2 ha
- Flächenbedarf für Umgehungsstrasse 5,5 ha





## Weiteres Vorgehen

Voruntersuchung



Vorentwurf

→ ca. 1 Jahr

Technische Planung; umweltfachliche Untersuchungen; Vorlage haushaltsrechtliche Unterlage; Genehmigung Vorentwurf



Genehmigungsplanung

→ ca. 2 Jahre

Planfeststellungsunterlagen erarbeiten; Planfeststellungsverfahren durchführen; Bestandskräftiger Planfeststellungsbeschluss



Bauvorbereitung

→ ca. 1 Jahr

Grunderwerb; Ausführungsplanung; Ausschreibung



Bauausführung

→ ca. 2 Jahre



Verkehrsfreigabe





## Nächste Schritte zur Vorentwurfsplanung

- Umweltfachliche Bestandserfassung ✓
- **Flächenverfügbarkeit klären!**
- Bestandsvermessung
- Technische Planung im Detail aufbereiten
- Beteiligung der Träger öffentlicher Belange
- Fertigstellung Vorentwurf mit Landschaftspflegerischem Begleitplan
- Vorlage Vorentwurf als haushaltsrechtliche Unterlage
- Genehmigung Vorentwurf



# Vortrag im Internet unter

<http://www.stbaan.bayern.de/strassenbau/projekte/>

-Projekte Landkreis Neustadt an der Aisch – Bad Windsheim  
-St 2252 OU Linden

## Kontaktdaten:

**Herr Ott**

**Tel.: 0981 / 8905-1320**

**Email: werner.ott@stbaan.bayern.de**

**Herr Fichtner**

**Tel.: 0981 / 8905-1332**

**Email: rainer.fichtner@stbaan.bayern.de**